




RUA GEN. HIPÓLITO

PLANTA DE LOCALIZAÇÃO
Escala: 1/250
Área total edificação: 179,44 m²
Área total terreno= 477,11 m²





PREFEITURA MUNICIPAL DE URUGUAIANA			
SECRETARIA DE PLANEJAMENTO ESTRATÉGICO			
RONNIE PETERSON COLPO MELLO			
PREFEITO MUNICIPAL			
SECRETÁRIA MUNICIPAL		DIRETOR D.O.	
CARLOS R. S. PRUDÊNCIO ANTUNES			
RESPONSÁVEL TÉCNICO:		VIST. COORD. PROJ.	
GÉSSICA B. G. STAUFFER - ARQUITETA - CAU A92433-4		DESENHO	
		ARQ. GÉSSICA G. STAUFFER	
OBRA		ÁREA	
INTERVENÇÃO ESTAÇÃO FÉRREA - CAFETERIA		179,44 m²	
ENDEREÇO		MUNICÍPIO	
Rua General Hipólito, S/N		URUGUAIANA	
PROJETO		ASSUNTO	
		PLANTA BAIXA - CORTE - ELEVÇÃO	
		SITUAÇÃO E LOCALIZAÇÃO	
ESCALA		Nº PRANCHA	
INDICADA		0/3	
DATA			
MAIO 2019			
NOME ARQUIVO			